

## PIANO DELL'ARENILE

**Tavola 4b**  
**Stato di fatto:**  
**planimetria generale settore di levante**  
 Scala 1:1000

ADOZIONE: Del. C.C. n. 14 del 08/04/2013    APPROVAZIONE: Del. C.C. n. ... del .....













Il Sindaco: **Piero CECCHINI**  
 L'Assessore alla qualità urbana e allo Sviluppo Urbano: **Giovanna UBALDUCCI**  
 Il Segretario Comunale: **Giuseppina MASSARA**

**Gruppo di progettazione**

Comune di Cattolica:  
 Arch. Fabio Tomassetti - Dirigente Settore 2  
 Arch. Luca Giamucci  
 Rag. Claudia Livi  
 Geom. Giuliana Sabatini  
 Geom. Paolo Turri  
 V.A.S. - VALSATI  
 Dott. Geol. Daniela Tonini  
 Attività preliminari e propedeutiche:  
 Ing. Roberto Farina - Oikos Ricerche  
 Arch. Adele Mancini

Marzo 2014

**Legenda**

-  Limiti di concessioni aree ad stabilimento balneare
-  Numero delle concessioni
-  Spiagge libere
-  Linea di media battigia - rilievo batimetrico dicembre 2010
-  Dividente demanio comunale/demanio marittimo (SID)
- Manufatti in elevazione**
-  Manufatti ad uso balneare
-  Manufatti ad uso balneare sottostante alla passeggiata sopraelevata
-  Gazebo, tettoie, pensiline ecc ...
- Manufatti interrati**
-  Piscine
- Percorsi**
-  Passeggiata pedonale
-  Percorso pedonale livello arenile
-  Passeggiata sopraelevata

