PLANIMETRIA scala 1:1000

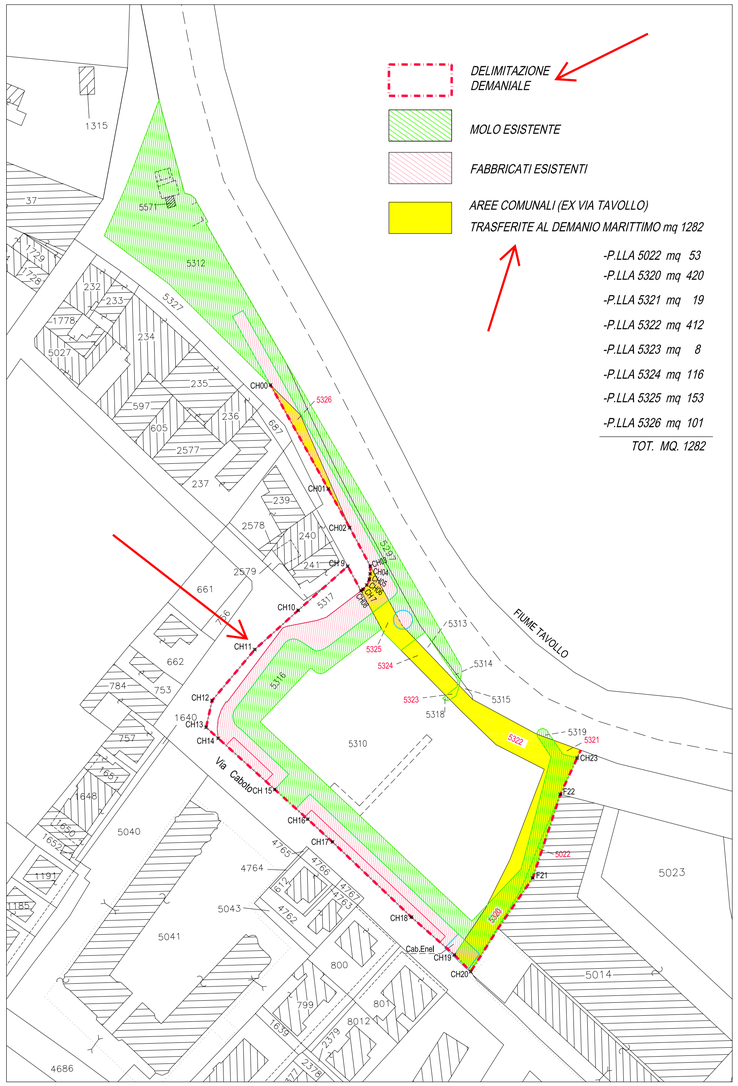

PLANIMETRIA scala 1:1000

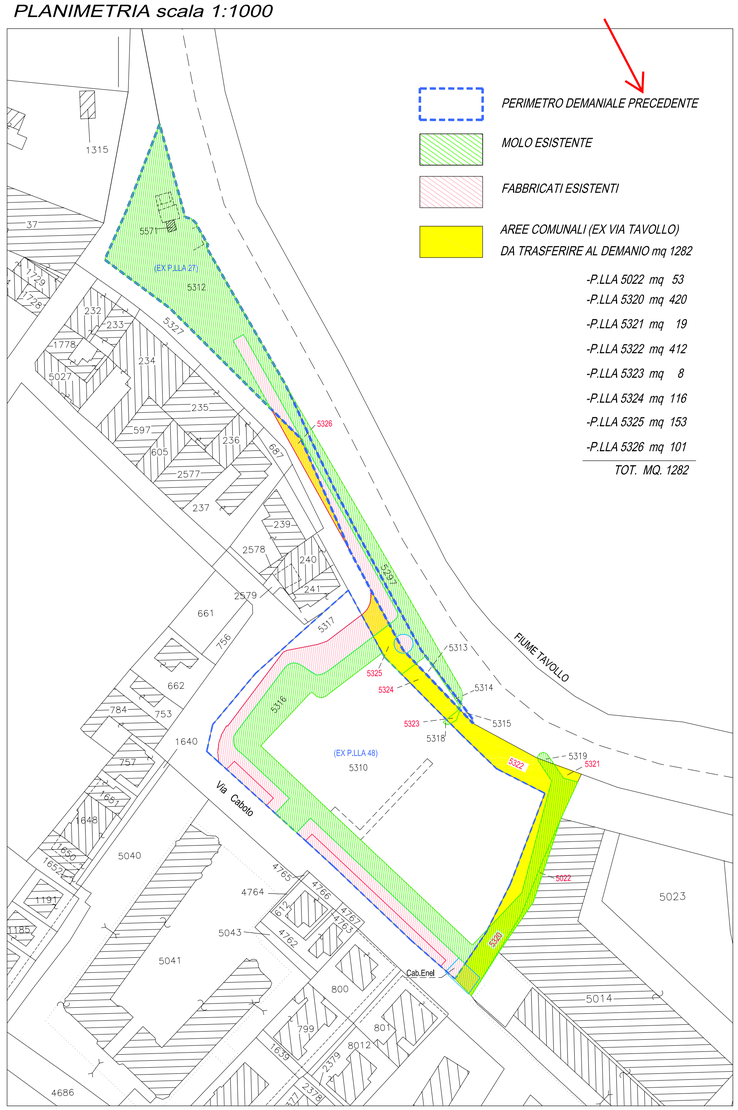

PLANIMETRIA CATASTALE
FOGLIO 4 IMPIANTO / SOSTITUITO scala 1:2000

CARTOGRAFIA NON MODIFICATA
NON STAMPATA

TABULATO VERTICI LIMITE DEMANIALE
COORDINATE GAUSS-BOAGA RETTILINEE
DEDOTTE DA CARTOGRAFIA CATASTALE

Vertici	COORDINATE GAUSS-BOAGA RETTILINEE FUSO OVEST	
	Nord	Est
CH00	4875061,76	1800954,05
CH01	4875027,79	1800972,92
CH02	4875015,19	1800979,91
CH03	4875002,68	1800986,51
CH04	4875000,17	1800986,70
CH05	4874998,29	1800986,36
CH06	4874996,46	1800985,50
CH07	4874995,04	1800984,22
CH08	4874994,55	1800983,61
CH09	4875001,44	1800979,74
CH10	4874988,05	1800963,33
CH11	4874975,81	1800948,43
CH12	4874958,91	1800934,74
CH13	4874950,10	1800932,93
CH14	4874946,43	1800937,06
CH15	4874929,30	1800955,03
CH16	4874919,32	1800965,53
CH17	4874911,88	1800973,61
CH18	4874887,36	1800999,36
CH19	4874875,00	1801013,41
CH20	4874870,08	1801018,26
F21	4874900,96	1801039,16
F22	4874930,81	1801047,14
CH23	4874940,70	1801051,68

PLANIMETRIA CATASTALE scala 1:2000

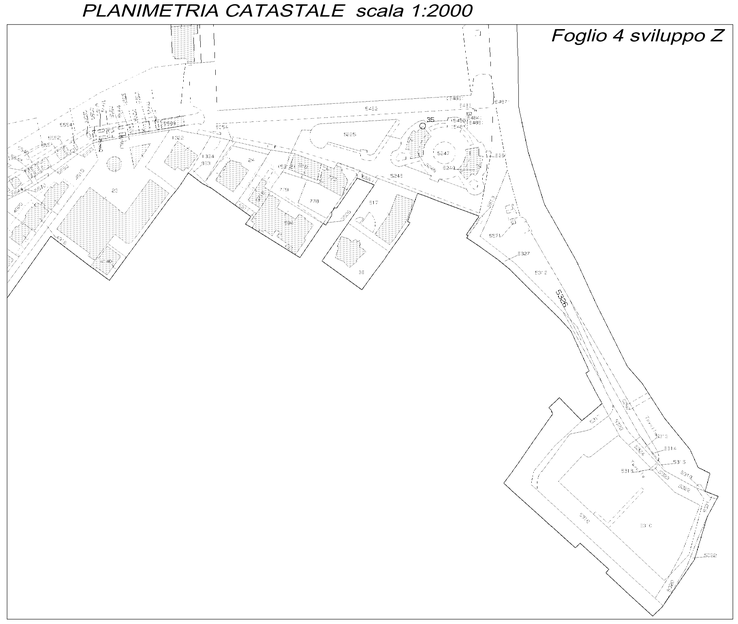

ESAGEO Geometri Associati

Geomm. M. Cappellini – L. Orlandi

STUDIO TECNICO
Via P. Boninsegni n.c. 42
47900 RIMINI
Tel. e Fax 0541/770047 – 0541/791205
E-Mail esageo@esageorimini.it
Cod. fisc. / P. I. 01716490402

Committente
Marina Piccola s.r.l.

Oggetto: Delimitazione Demanio Marittimo tra l'angolo lungo via Tavollo e spigolo del molo della darsena interna del porto canale.

Comune di: Cattolica

Tavola n° unica	Elaborati: Planimetria catastale.		
Scala varie			
Data	Nostro riferimento 105-AREE_COMUNE_DEMANIO	Elaborazione grafica Geom. Mauro Cappellini	Il Tecnico Geom. Mauro Cappellini

Sul presente elaborato grava il DIRITTO DI PROPRIETA', per cui ne è vietato la riproduzione anche parziale, cessione a terzi, la diffusione se non dietro nostra espressa autorizzazione scritta. Ogni eventuale violazione sarà perseguita ai sensi delle vigenti leggi.
Il presente elaborato è stato sviluppato con AutoCAD® Licenza n. 640-0088722 by AutoDESK