Comune di Cattolica

Provincia di Rimini

RUE

REGOLAMENTO URBANISTICO ED EDILIZIO

VARIANTE 1-2013

(L.R. 24 marzo 2000, n.20 - art.29)

STRALCI CARTOGRAFICI DELLA VARIANTE

ADOZIONE: Del. C.C. n. .. del ……..	APPROVAZIONE: Del. C.C. n. .. del ……

Il Sindaco Piero CECCHINI	L'Assessore all'Urbanistica Giovanna UBALDUCCI

Progettista responsabile:
Roberto FARINA (OIKOS Ricerche Srl)

Gruppo di lavoro OIKOS Ricerche:
Alessandra Carini, Francesco Manunza

Collaboratori:
Roberta Benassi, Antonio Conticello (elaborazioni S.I.T.)
Concetta Venezia (editing)

Comune di Cattolica
Progettista:
arch. Fabio TOMASETTI
(dirigente settore urbanistica)

arch. Luca Gamucci

Oikos progetti & ricerche
Urbanistica Architettura Ambiente

LUGLIO 2013

RUE VIGENTE

Stralcio della tavola 1a

Ambiti e trasformazioni territoriali

Scala 1:2000

Individuazione degli ambiti o sub-ambiti oggetto di variante al RUE

Scheda 1a

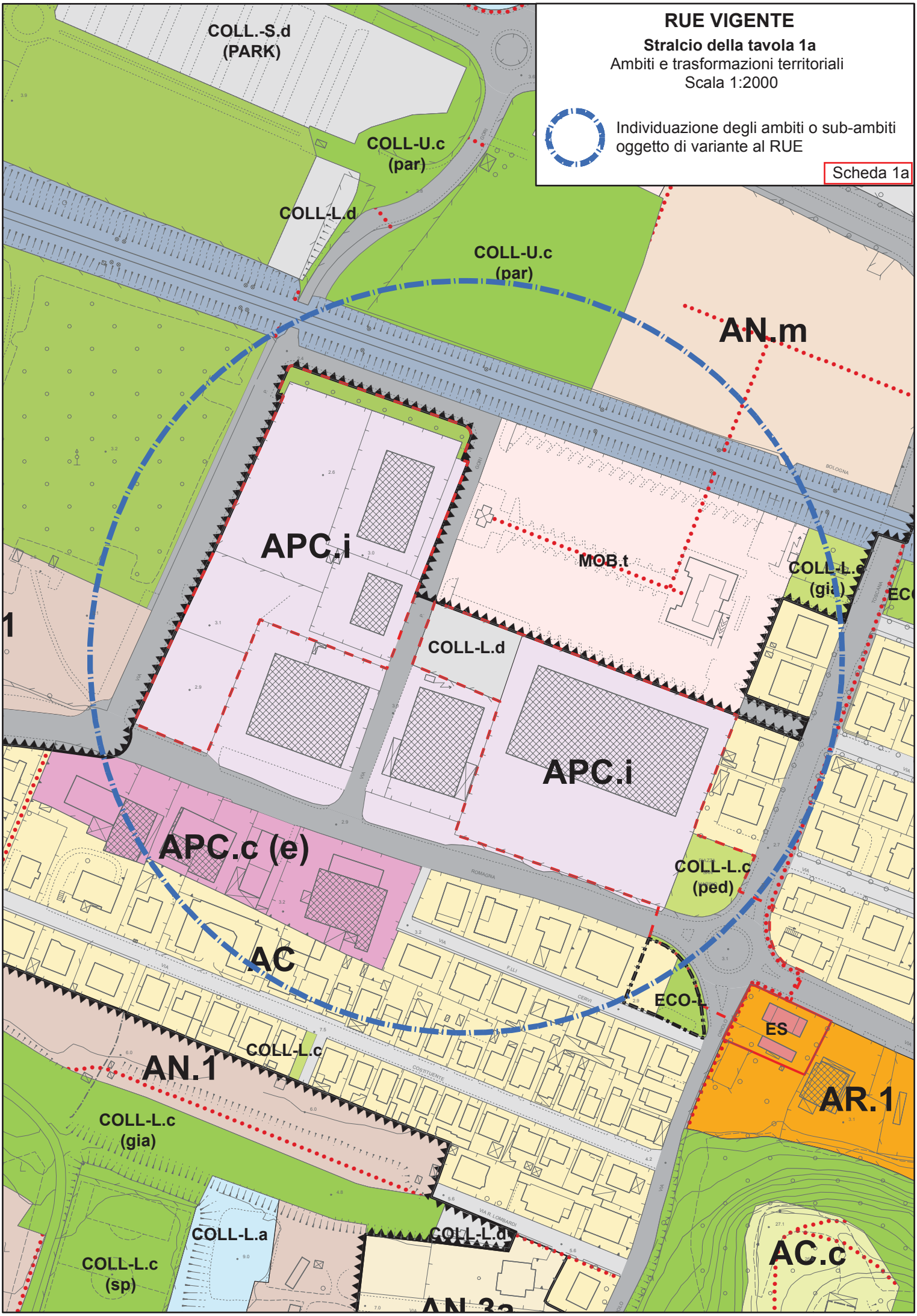

RUE VARIATO

Stralcio della tavola 1a

Ambiti e trasformazioni territoriali

Scala 1:2000

Individuazione degli ambiti o sub-ambiti oggetto di variante al RUE

Scheda 1b

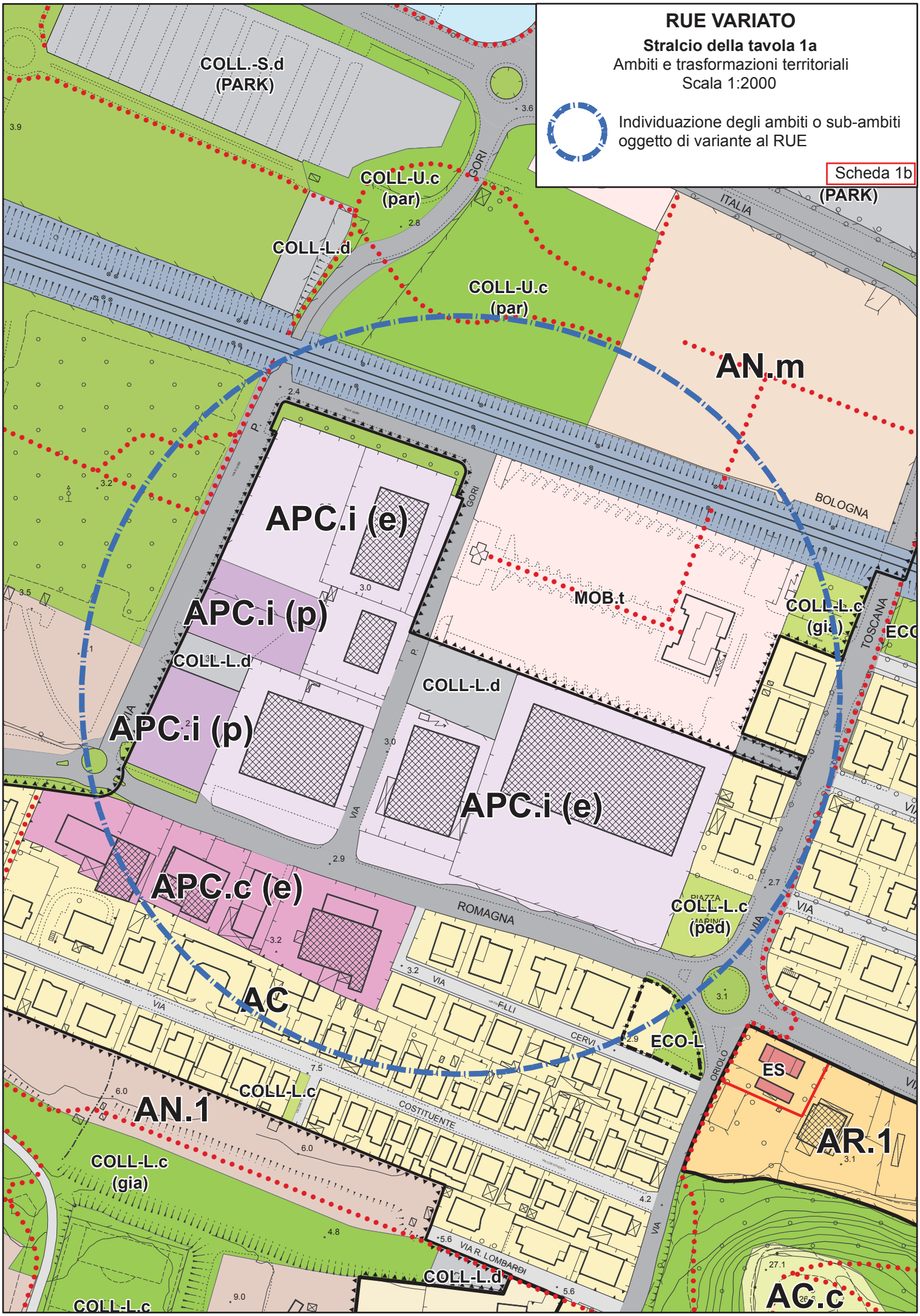

RUE VIGENTE

Stralcio della tavola 1a

Ambiti e trasformazioni territoriali

Scala 1:2000

Individuazione degli ambiti o sub-ambiti oggetto di variante al RUE

Scheda 2a

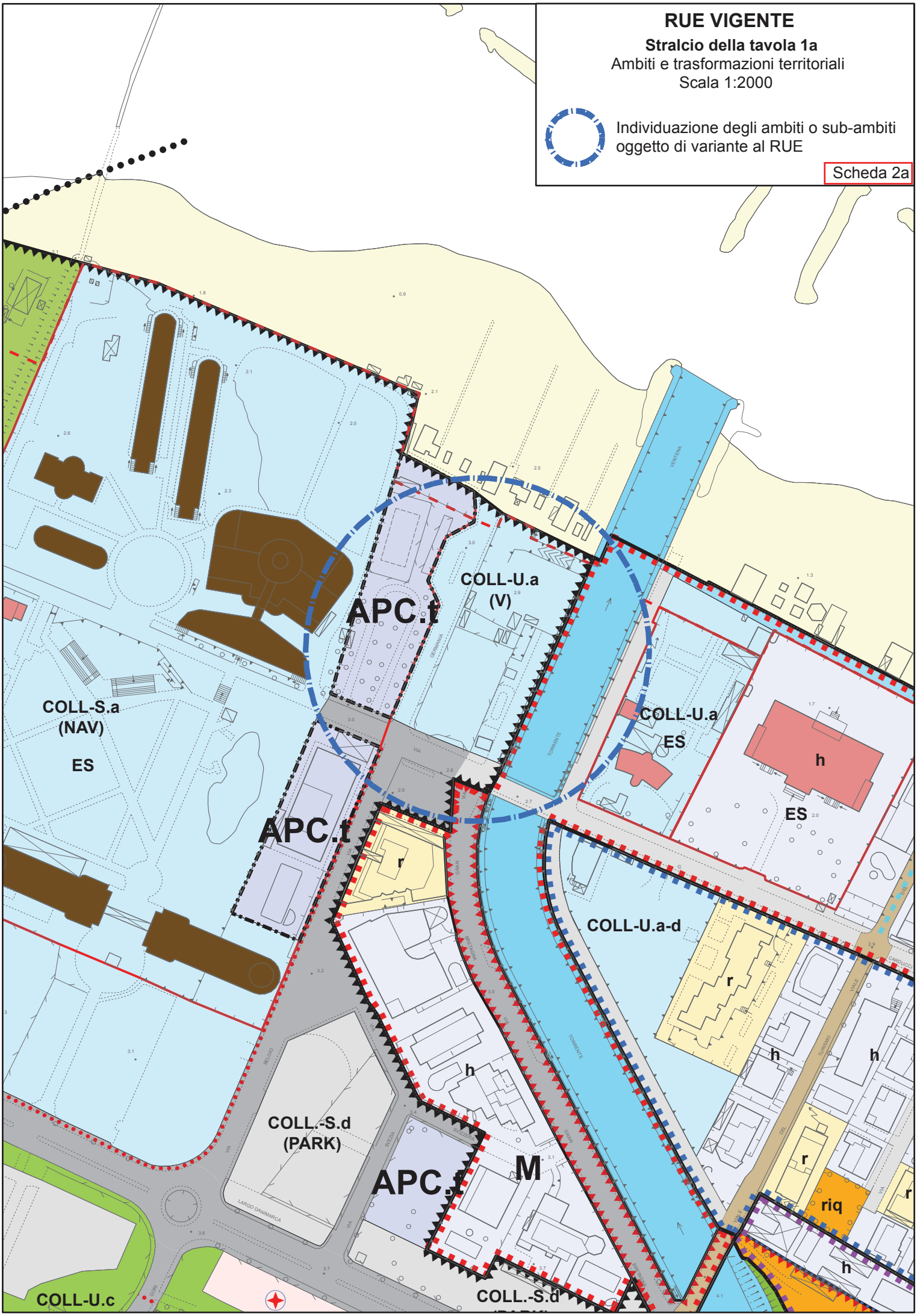

RUE VARIATO

Stralcio della tavola 1a

Ambiti e trasformazioni territoriali

Scala 1:2000

Individuazione degli ambiti o sub-ambiti oggetto di variante al RUE

Scheda 2b

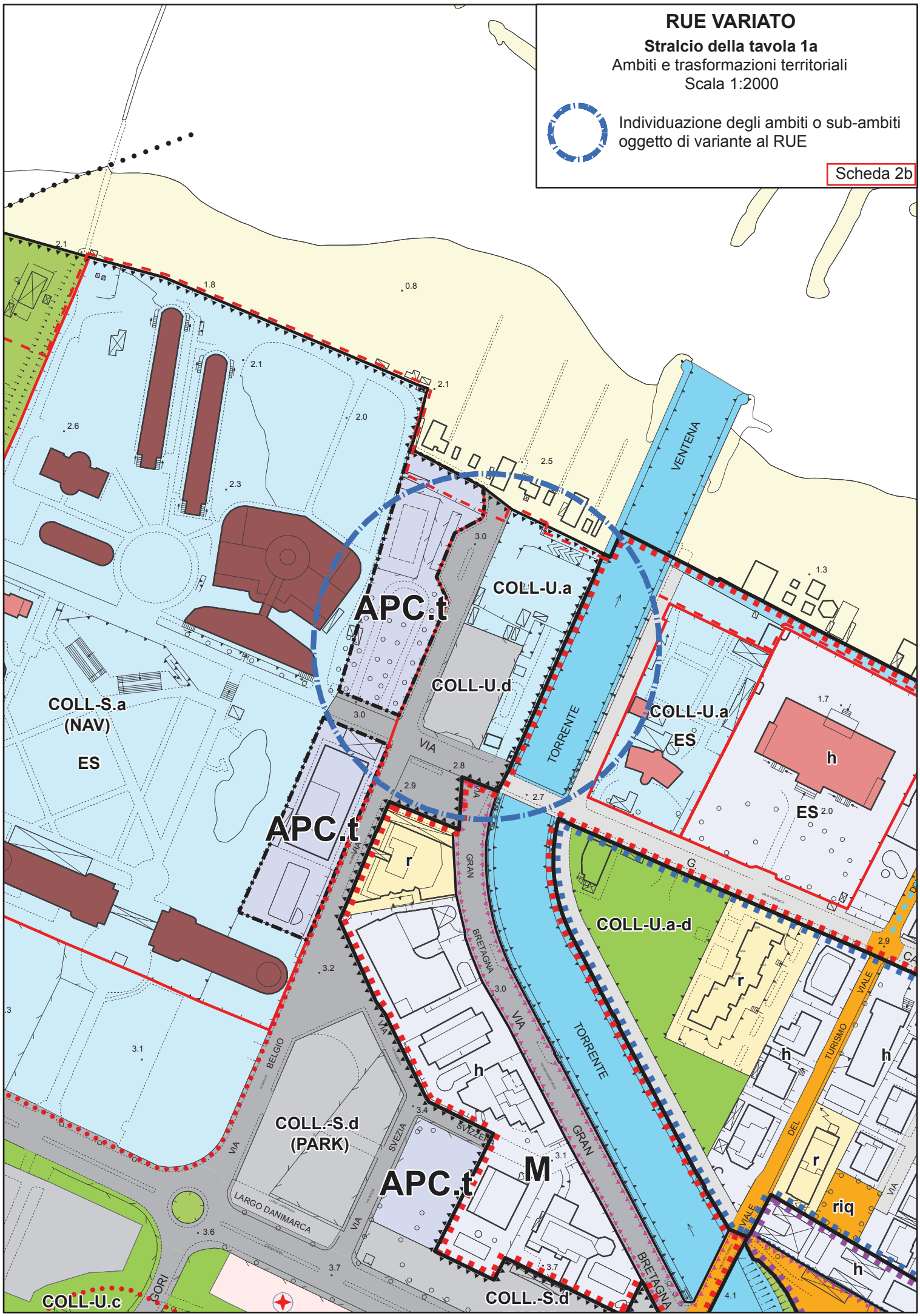

RUE VIGENTE

Stralcio della tavola 1b

Ambiti e trasformazioni territoriali

Scala 1:2000

Individuazione degli ambiti o sub-ambiti oggetto di variante al RUE

Scheda 3a

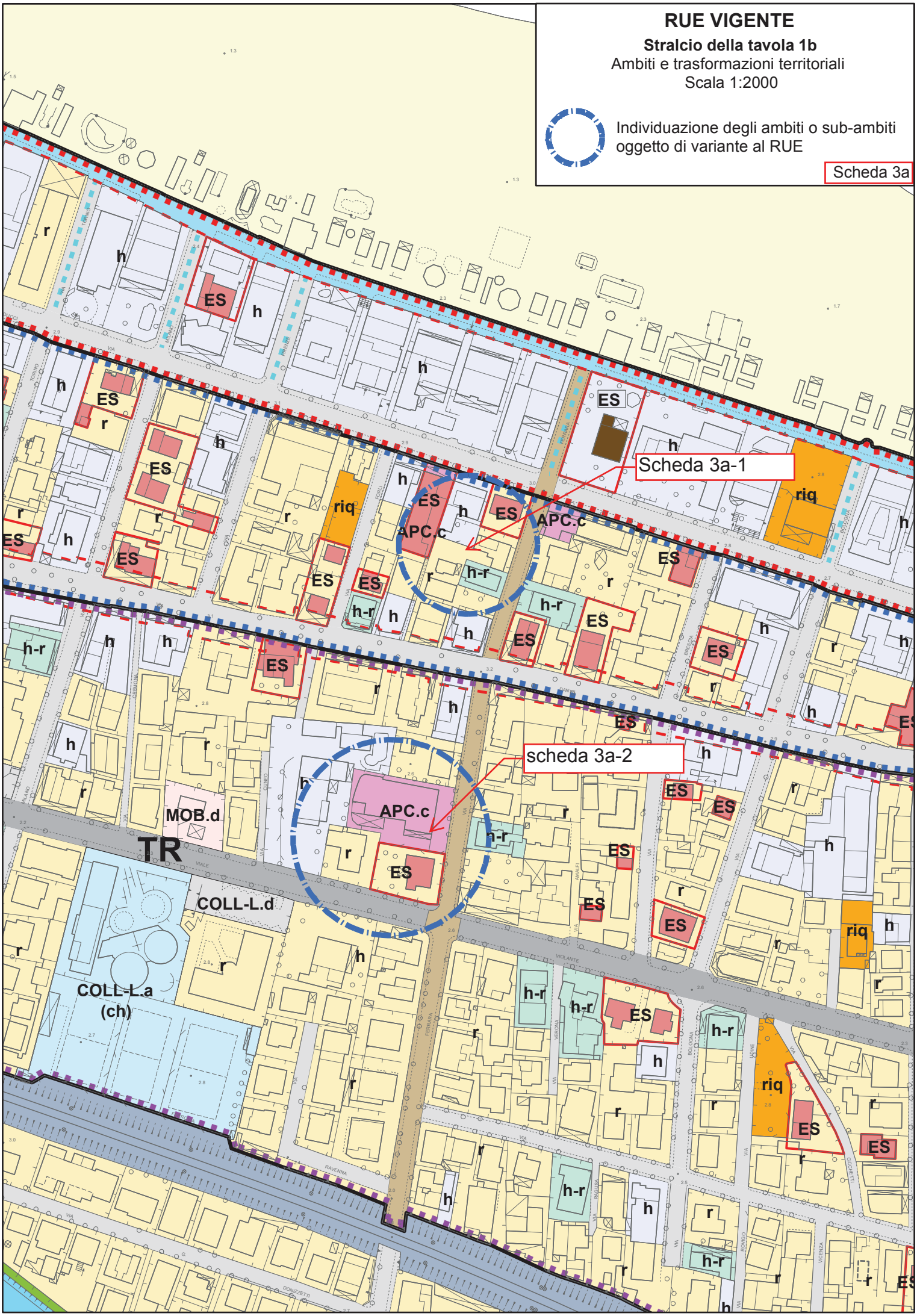

RUE VARIATO

Stralcio della tavola 1b

Ambiti e trasformazioni territoriali

Scala 1:2000

Individuazione degli ambiti o sub-ambiti oggetto di variante al RUE

Scheda 3b

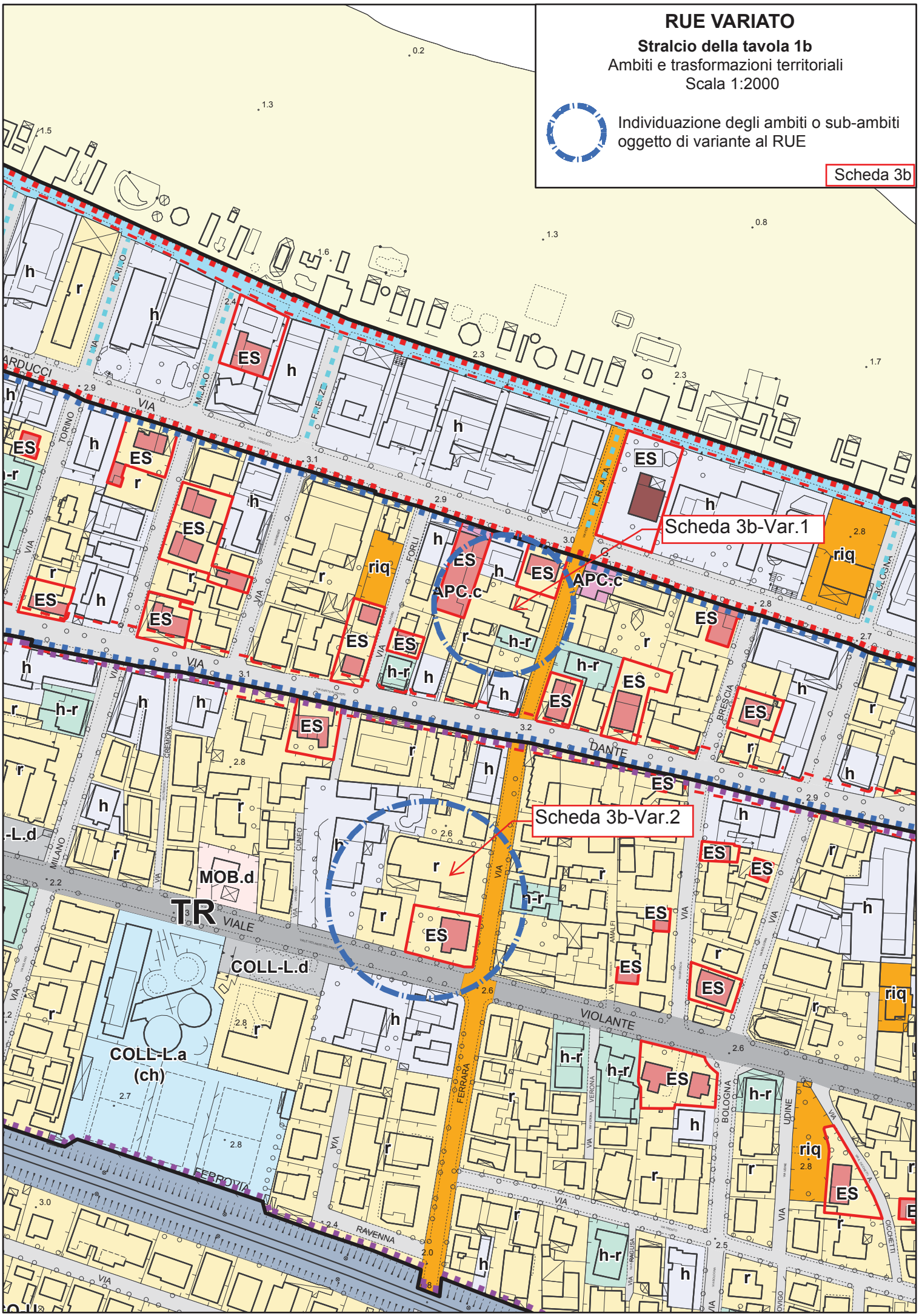

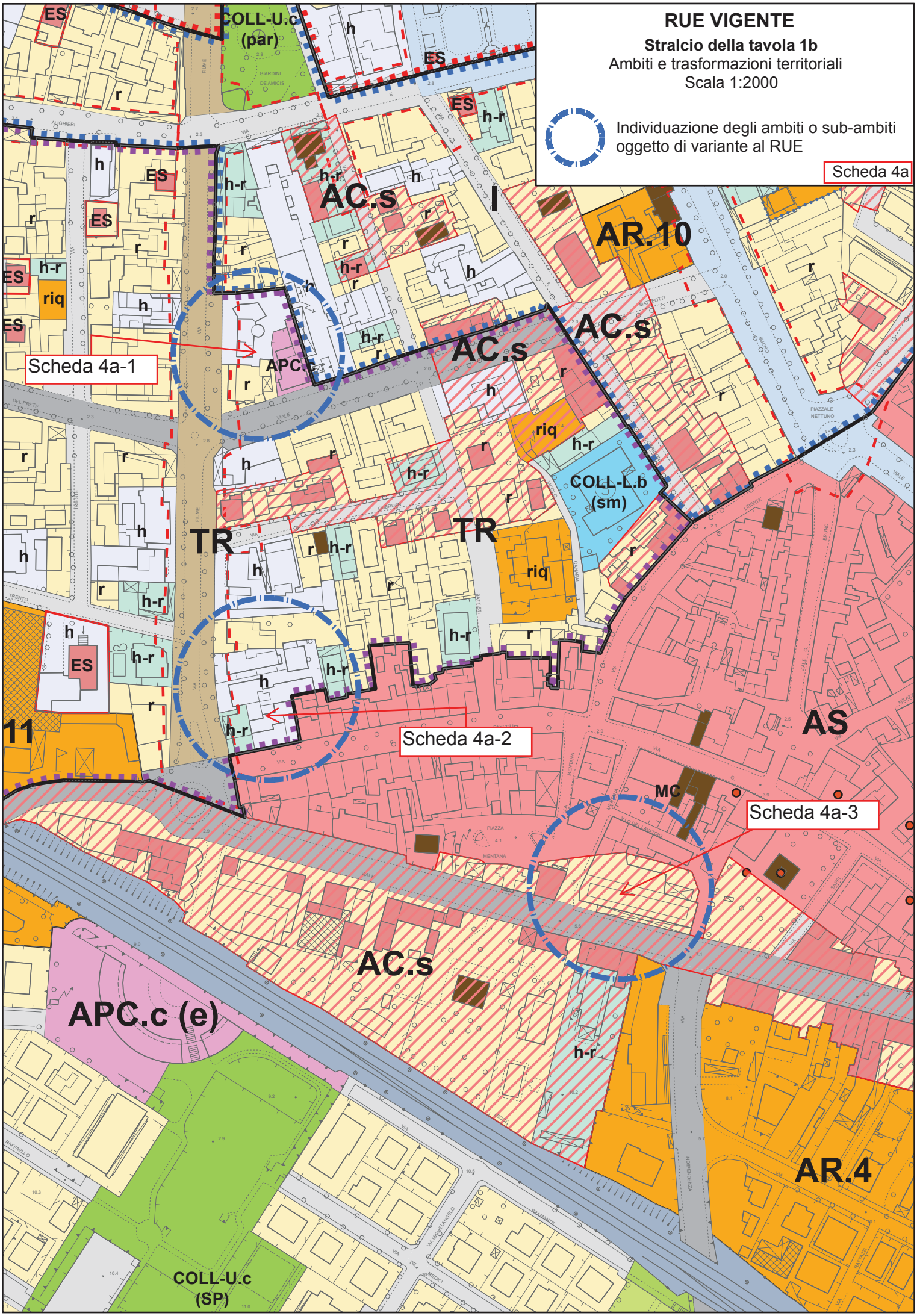
RUE VIGENTE
Stralcio della tavola 1b
Ambiti e trasformazioni territoriali
Scala 1:2000
Individuazione degli ambiti o sub-ambiti oggetto di variante al RUE
Scheda 4a
Scheda 4a-1
Scheda 4a-2
Scheda 4a-3
AC.s
AR.10
TR
AS
AR.4
APC.c (e)
COLL-U.c (par)
COLL-L.b (sm)
COLL-U.c (SP)
MC
APC.c
ES
h
r
h-r
riq

RUE VARIATO

Stralcio della tavola 1b

Ambiti e trasformazioni territoriali

Scala 1:2000

Individuazione degli ambiti o sub-ambiti oggetto di variante al RUE

Scheda 4b

Scheda 4a-Var.1

Scheda 4a-Var.2

Scheda 4a-Var.3

Nuova voce di legenda

Sub-ambiti in cui sono ammessi gli usi commerciali indicati

RUE VIGENTE

Stralcio della tavola 1b

Ambiti e trasformazioni territoriali

Scala 1:2000

Individuazione degli ambiti o sub-ambiti oggetto di variante al RUE

Scheda 5a

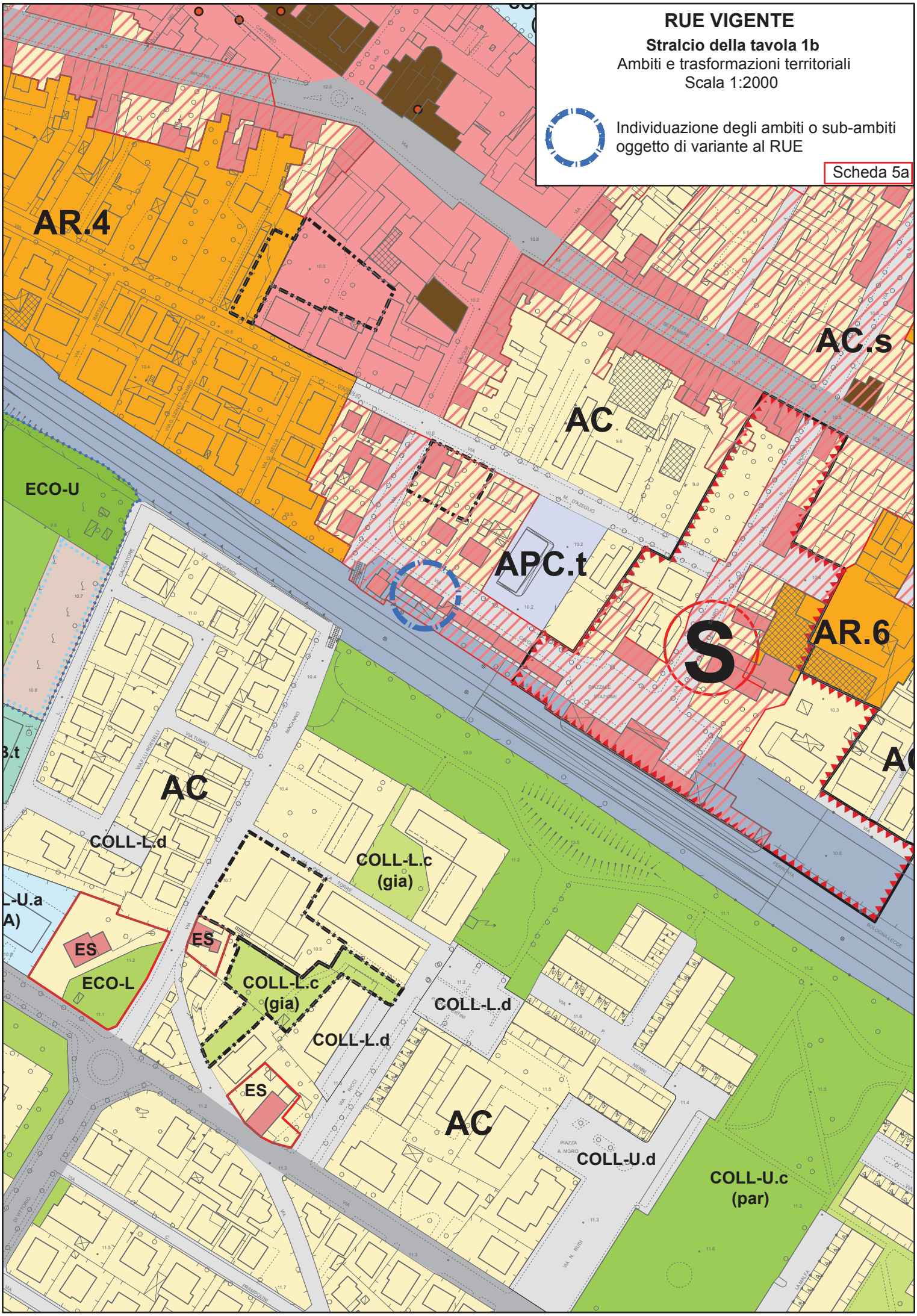

RUE VARIATO

Stralcio della tavola 1b

Ambiti e trasformazioni territoriali

Scala 1:2000

Individuazione degli ambiti o sub-ambiti oggetto di variante al RUE

Scheda 5b

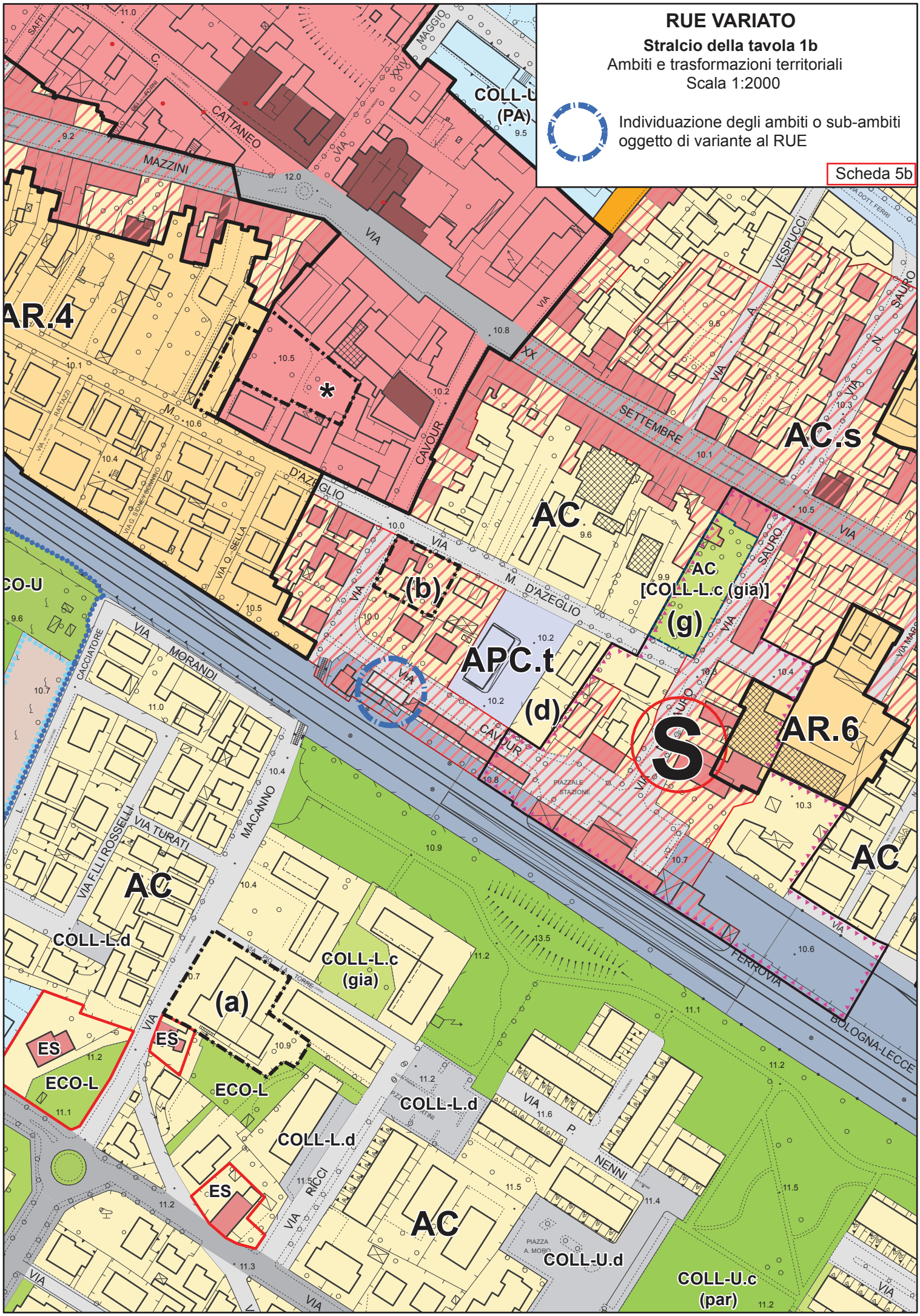

RUE VIGENTE

Stralcio della tavola 3

Classificazione delle unita' edilizie e categorie d'intervento ammesse negli Ambiti Urbani Consolidati di impianto storico
Scala 1:1000

Individuazione degli ambiti o sub-ambiti oggetto di variante al RUE

Scheda 6a

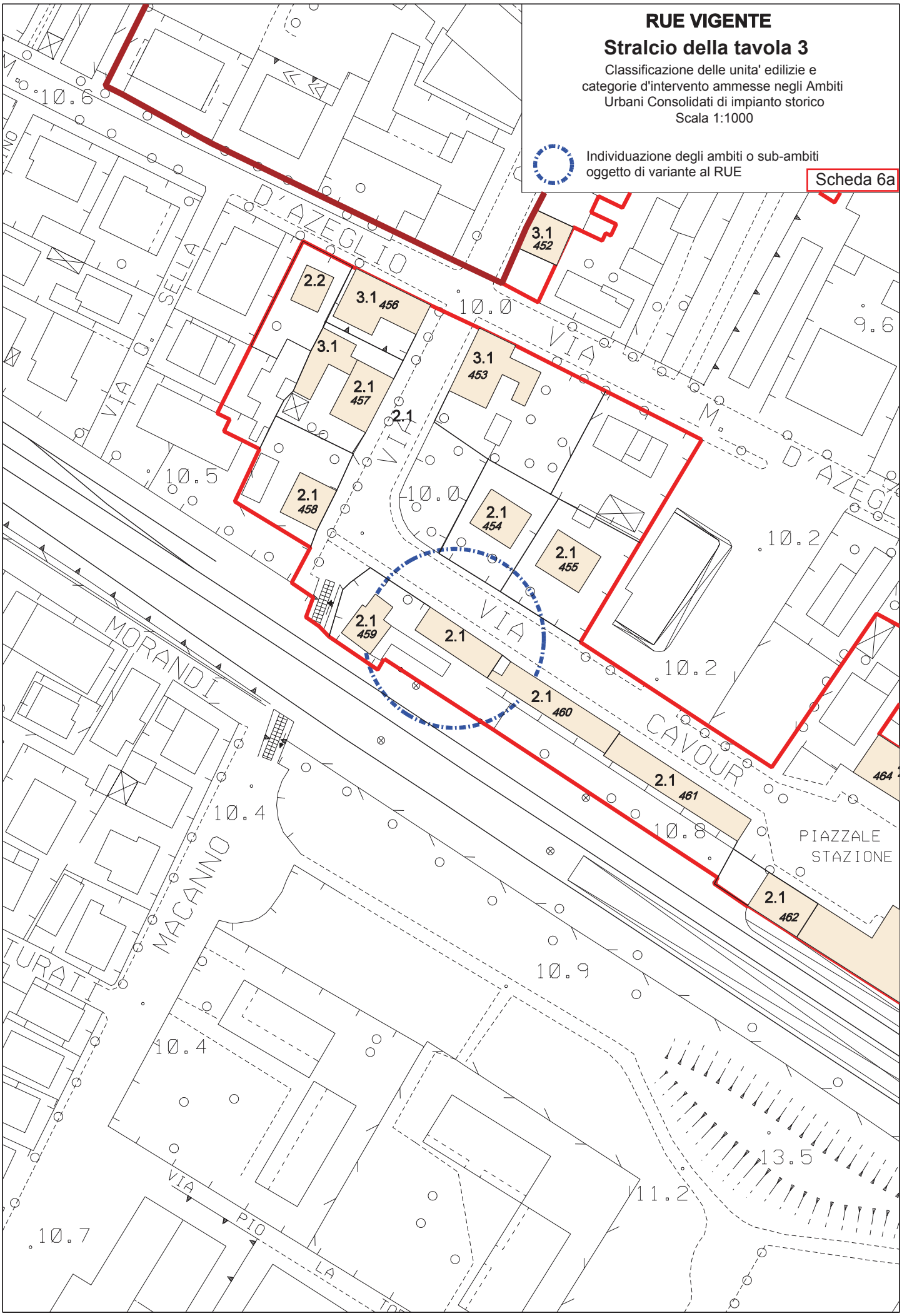

RUE VARIATO

Stralcio della tavola 3

Classificazione delle unita' edilizie e categorie d'intervento ammesse negli Ambiti Urbani Consolidati di impianto storico
Scala 1:1000

Individuazione degli ambiti o sub-ambiti oggetto di variante al RUE

Scheda 6b

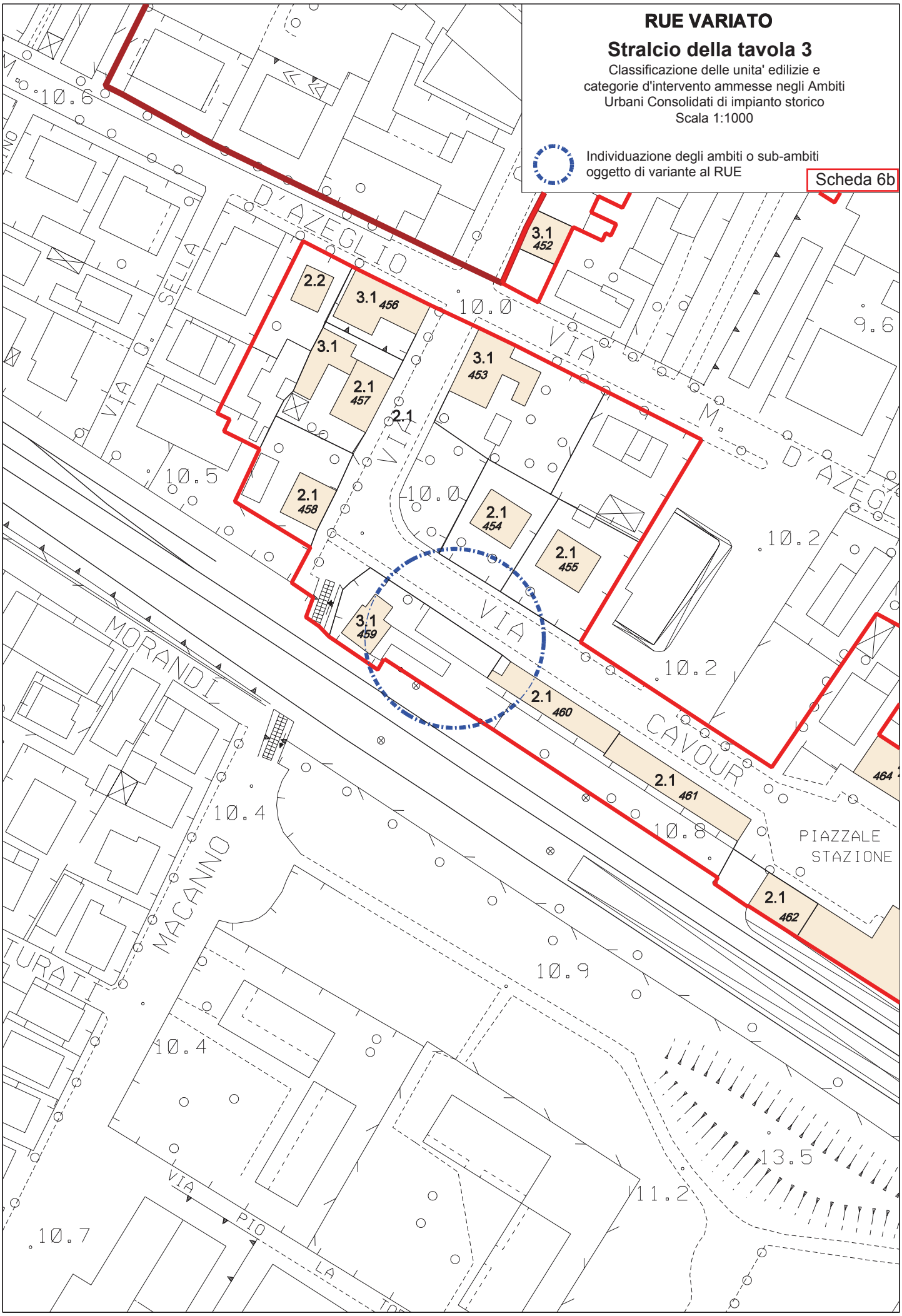

RUE VIGENTE

Stralcio della tavola 4

Classificazione dei complessi edilizi ed edifici di interesse storico-architettonico, culturale e testimoniale (ambiti ES)

Scala 1:1000

Individuazione degli ambiti o sub-ambiti oggetto di variante al RUE

Scheda 7a

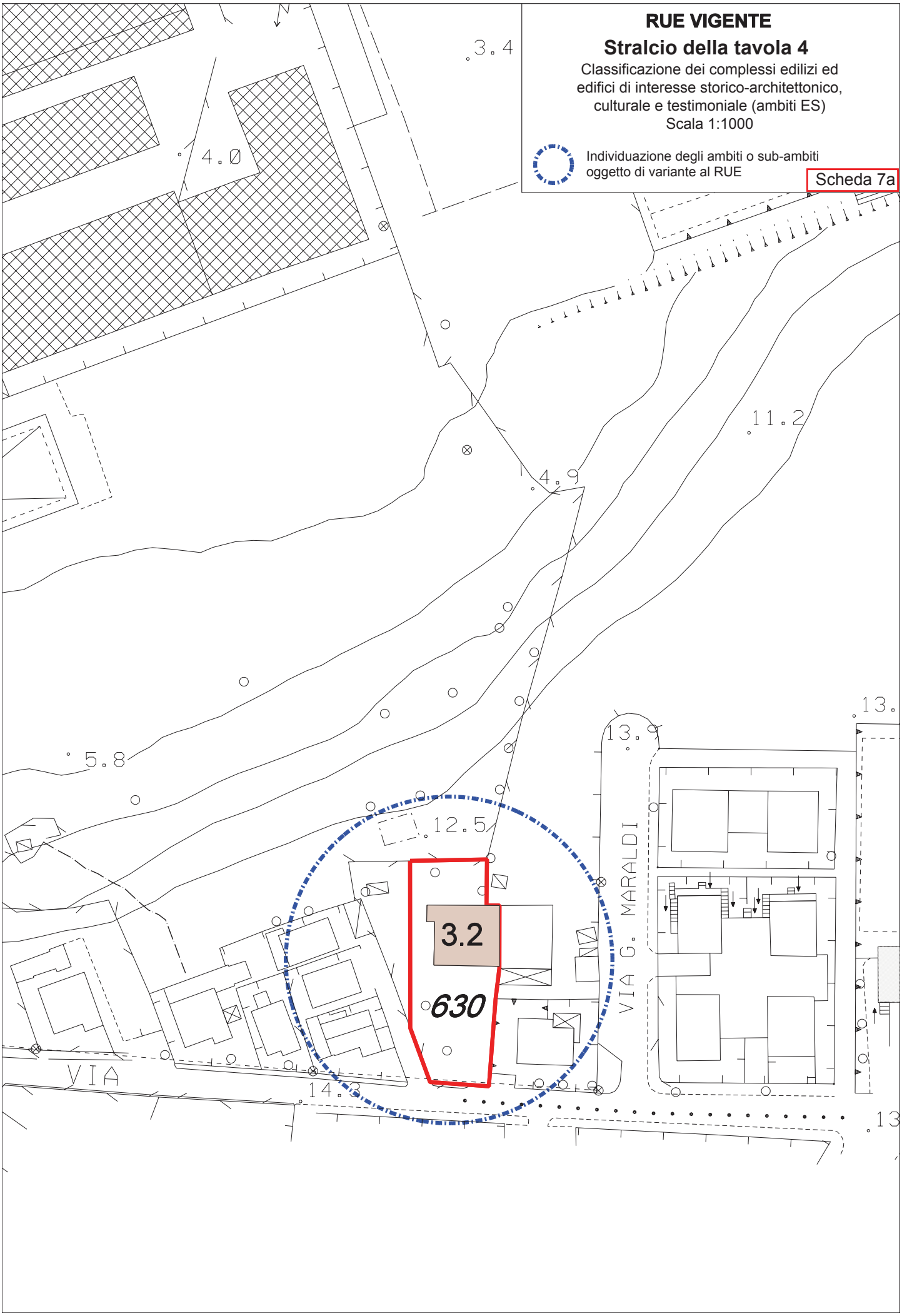

RUE VARIATO

Stralcio della tavola 4

Classificazione dei complessi edilizi ed edifici di interesse storico-architettonico, culturale e testimoniale (ambiti ES)

Scala 1:1000

Individuazione degli ambiti o sub-ambiti oggetto di variante al RUE
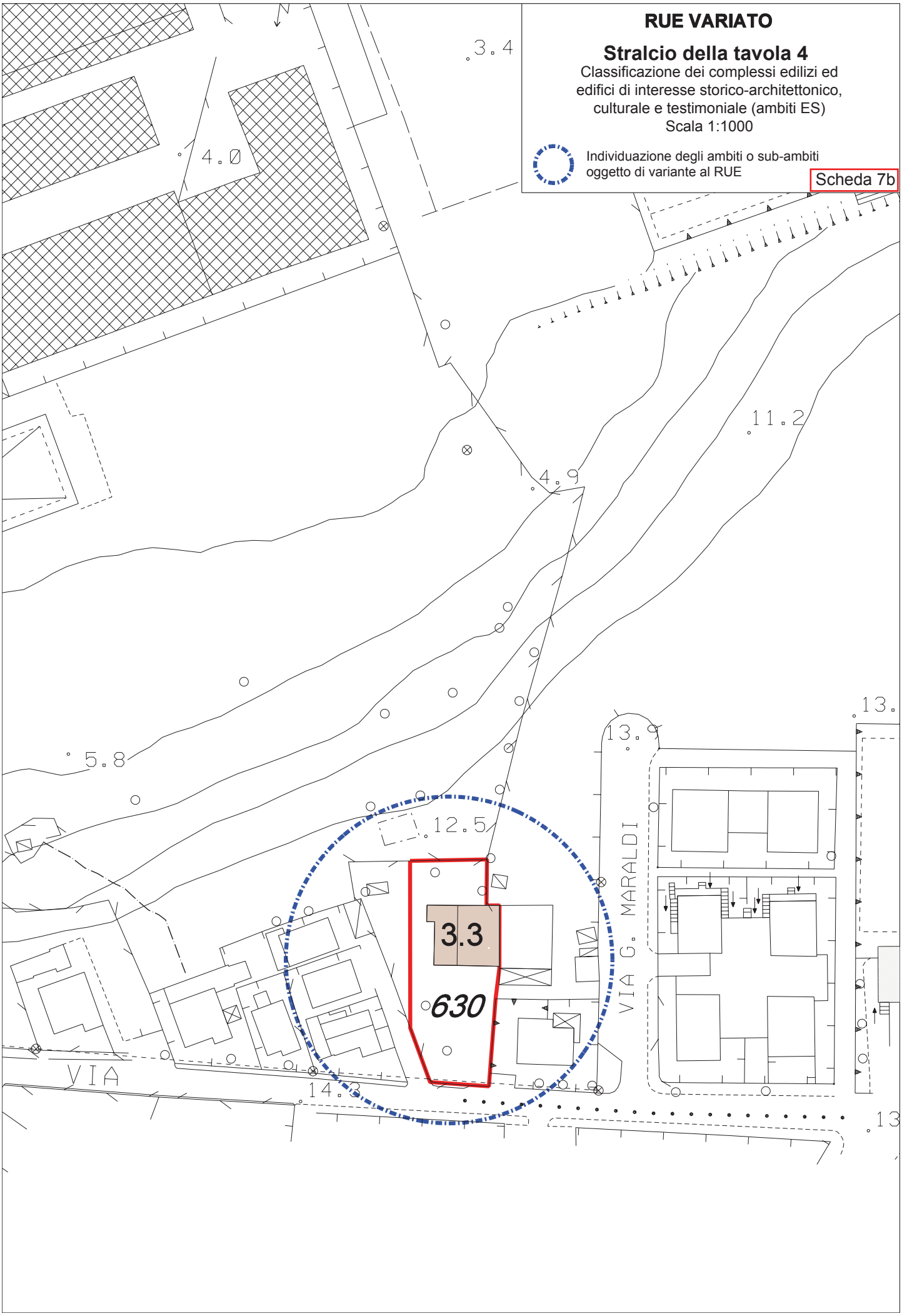
Scheda 7b