



Comune di Cattolica

Provincia di Rimini



REGOLAMENTO URBANISTICO ED EDILIZIO - L.R. 24 marzo 2000, n.20 - art.29

STRALCI CARTOGRAFICI

CONTRODEDOTTO/MODIFICATO A SEGUITO CONTRODEDUZIONE

APRILE 2016



Comune di Cattolica

Provincia di Rimini

RUE

REGOLAMENTO URBANISTICO ED EDILIZIO

(L.R. 24 marzo 2000, n.20 - art.29)

VARIANTE 2015

STRALCI CARTOGRAFICI

ADOZIONE: Del. C.C. n. 70 del 11/12/2015

APPROVAZIONE: Del. C.C. n. ... del

CONTRODEDOTTO/MODIFICATO A SEGUITO CONTRODEDUZIONE

Il Sindaco

Piero CECCHINI

L'Assessore all'Urbanistica

Giovanna UBALDUCCI

Il Segretario

Mara MINARDI

OIKOS Ricerche srl:

Progettista responsabile: Roberto FARINA

Gruppo di lavoro:

Alessandra CARINI, Antonio CONTICELLO,

Francesco MANUNZA

Comune di Cattolica:

Gilberto FACONDINI (dirigente Urbanistica)

Luca GAMUCCI (Ufficio Pianificazione Urbanistica)

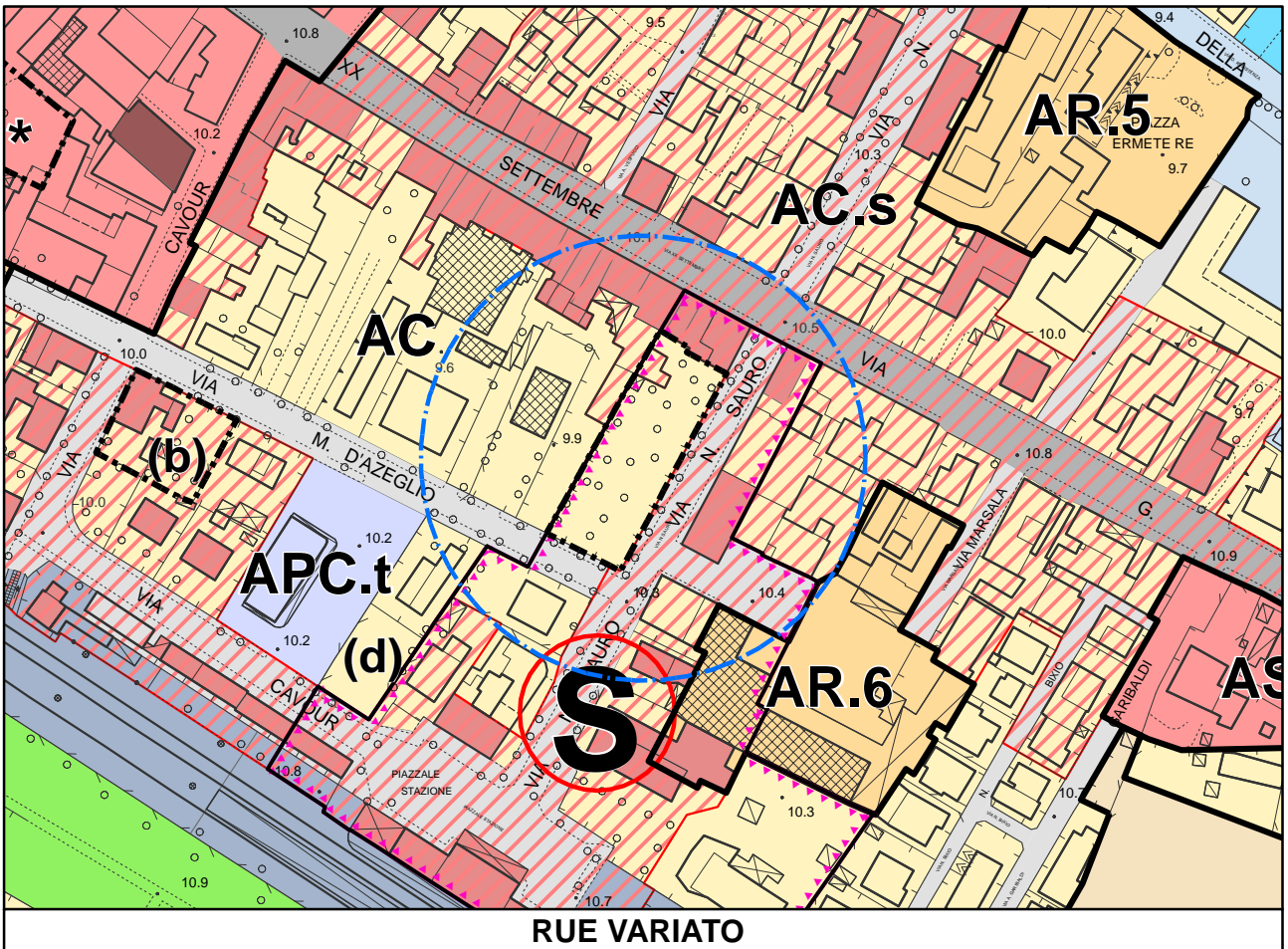
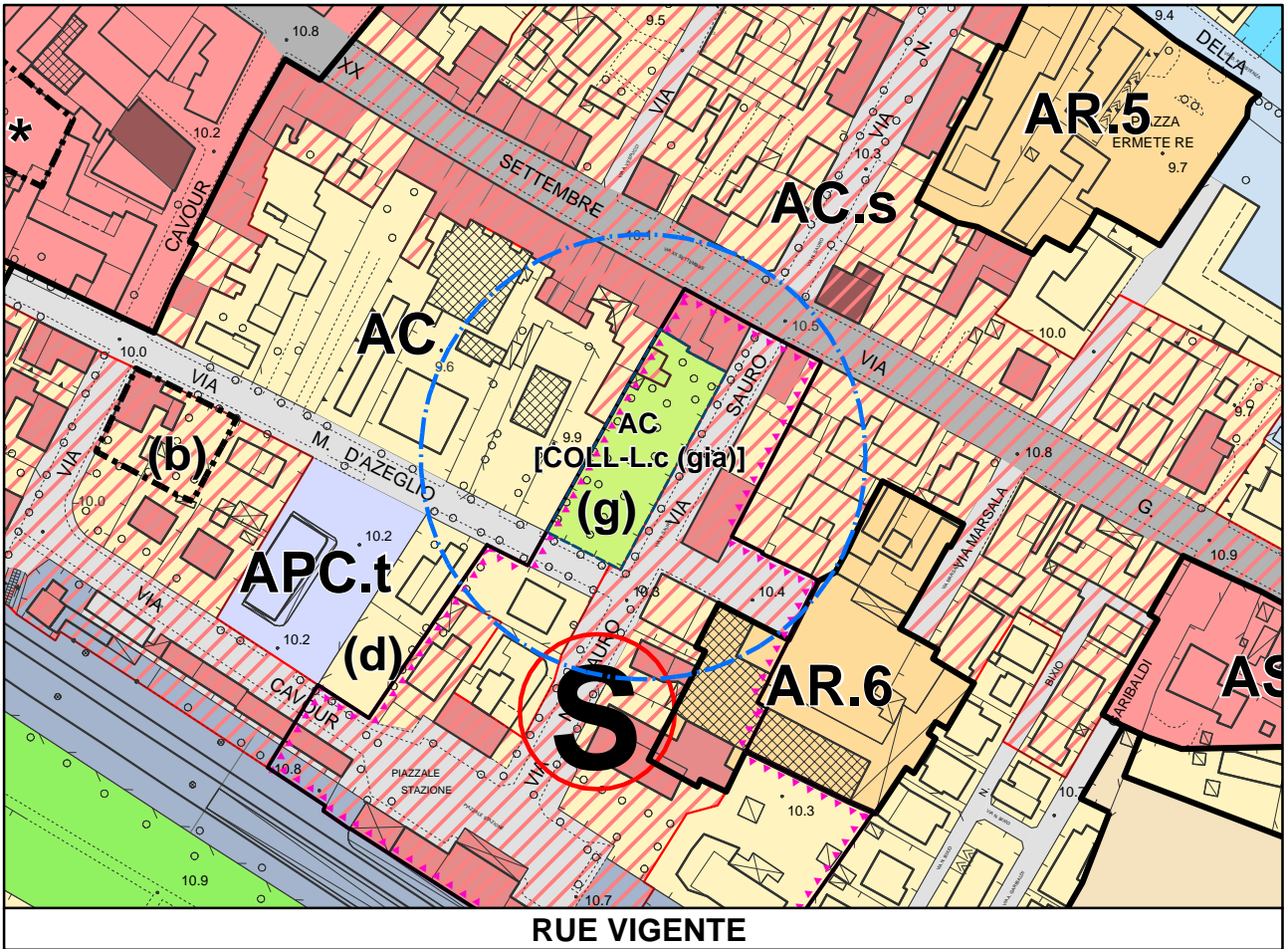
APRILE 2016

Stralcio della Tav. 1b - Ambiti e trasformazioni territoriali Scala 1:2000



Individuazione degli ambiti o sub-ambiti
oggetto di variante al RUE

Numero della richiesta pervenuta: 1.a

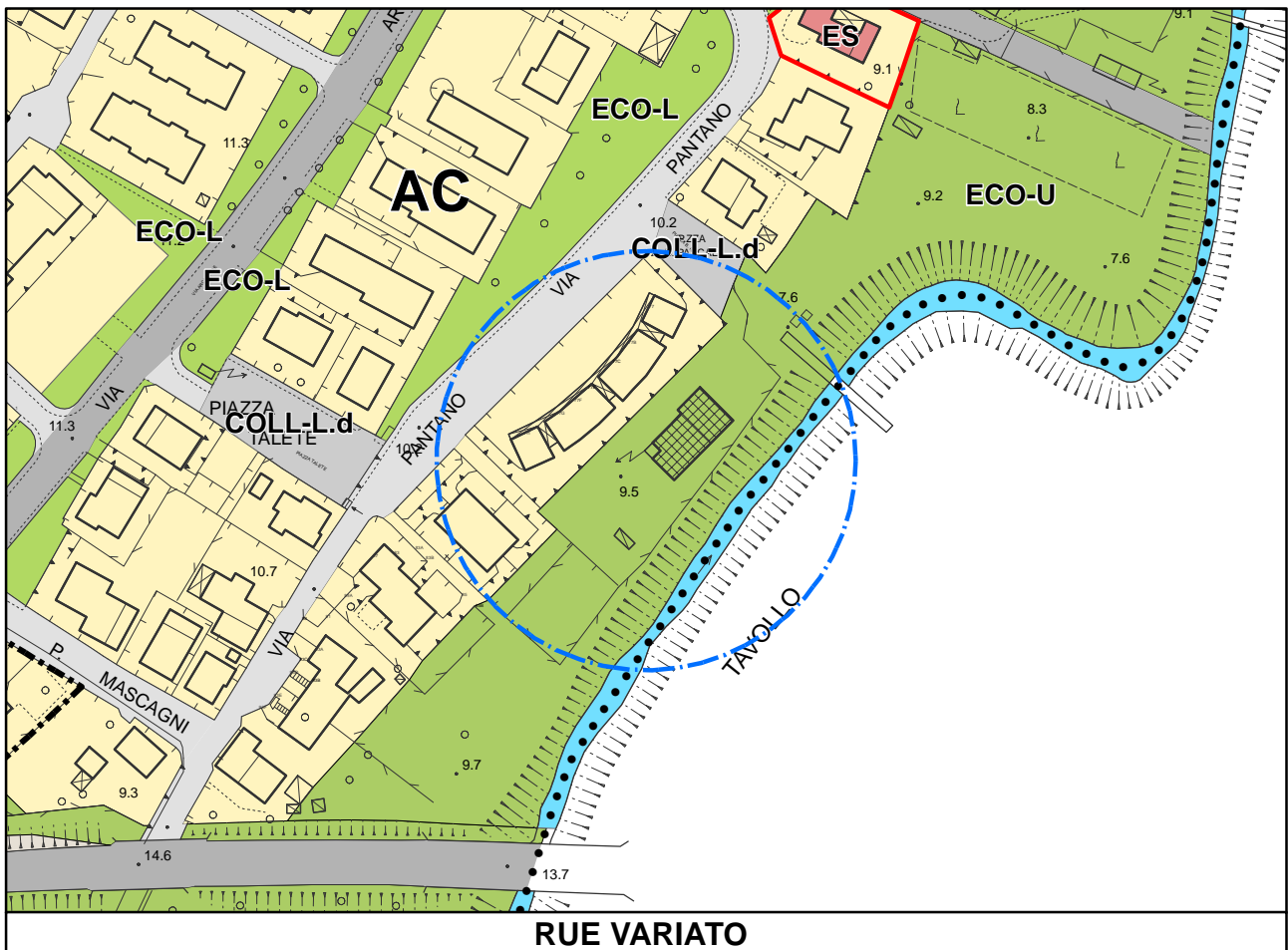
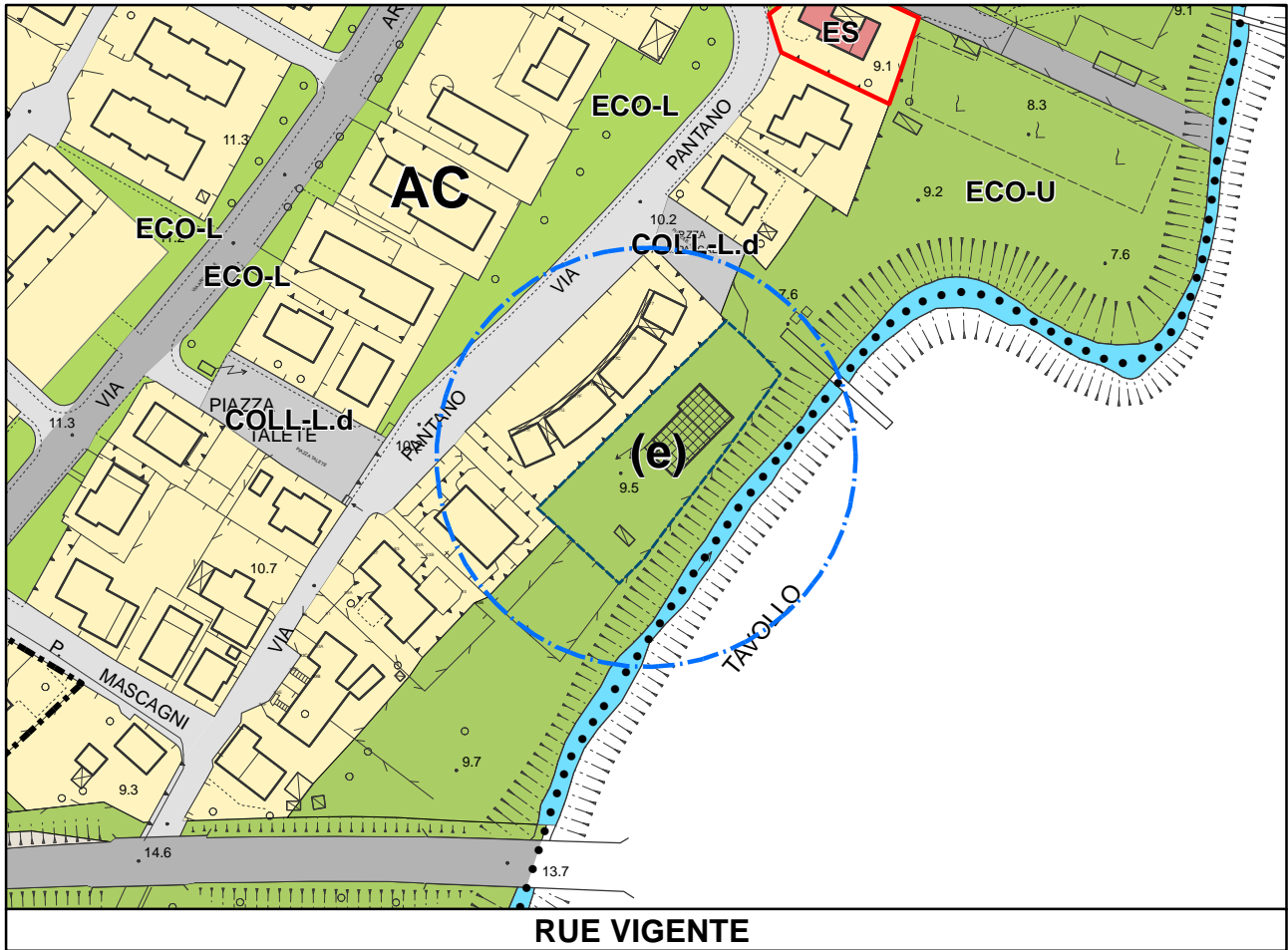


Stralcio della Tav. 1b - Ambiti e trasformazioni territoriali Scala 1:2000



Individuazione degli ambiti o sub-ambiti
oggetto di variante al RUE

Numero della richiesta pervenuta: 1.b

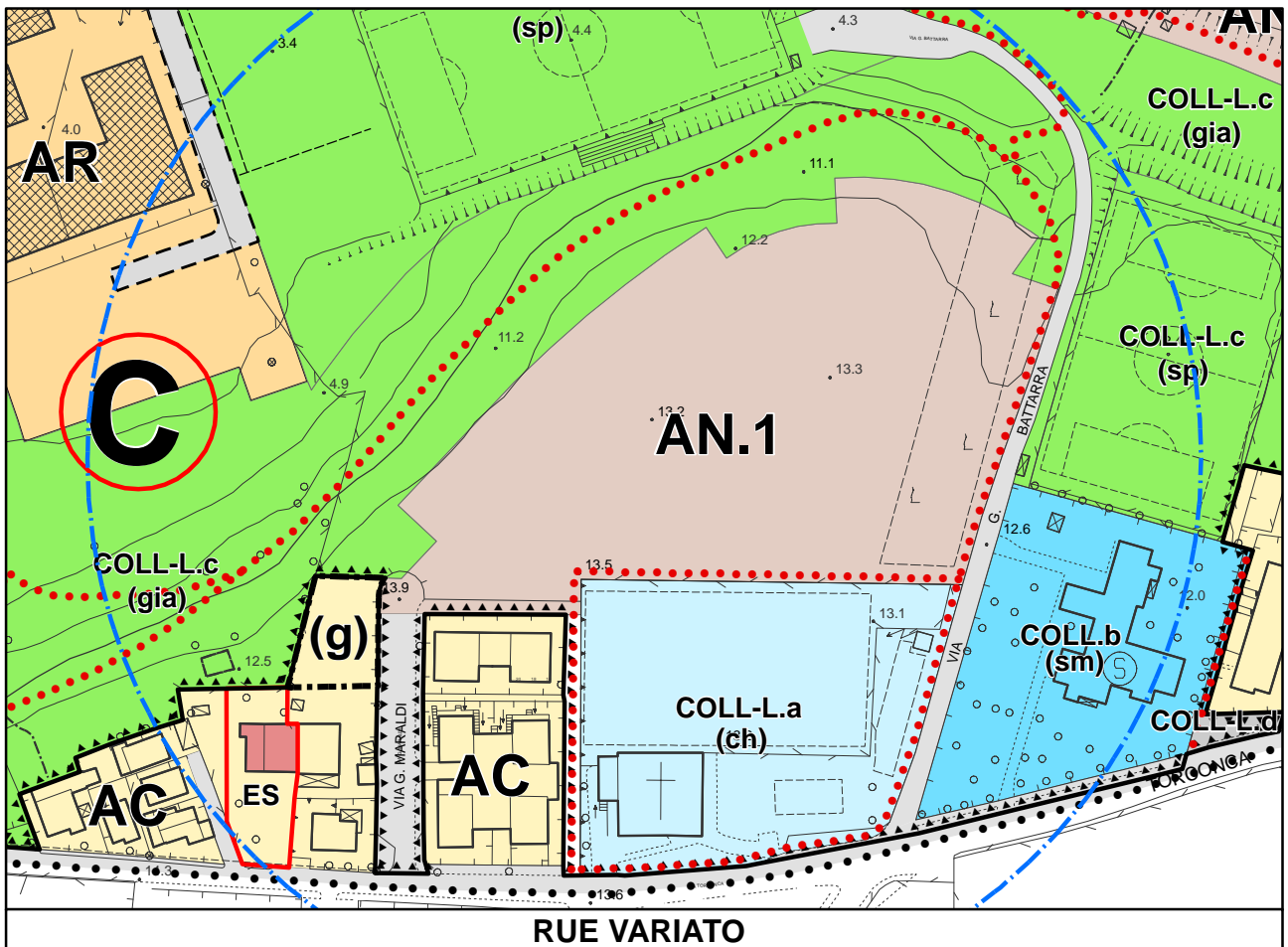
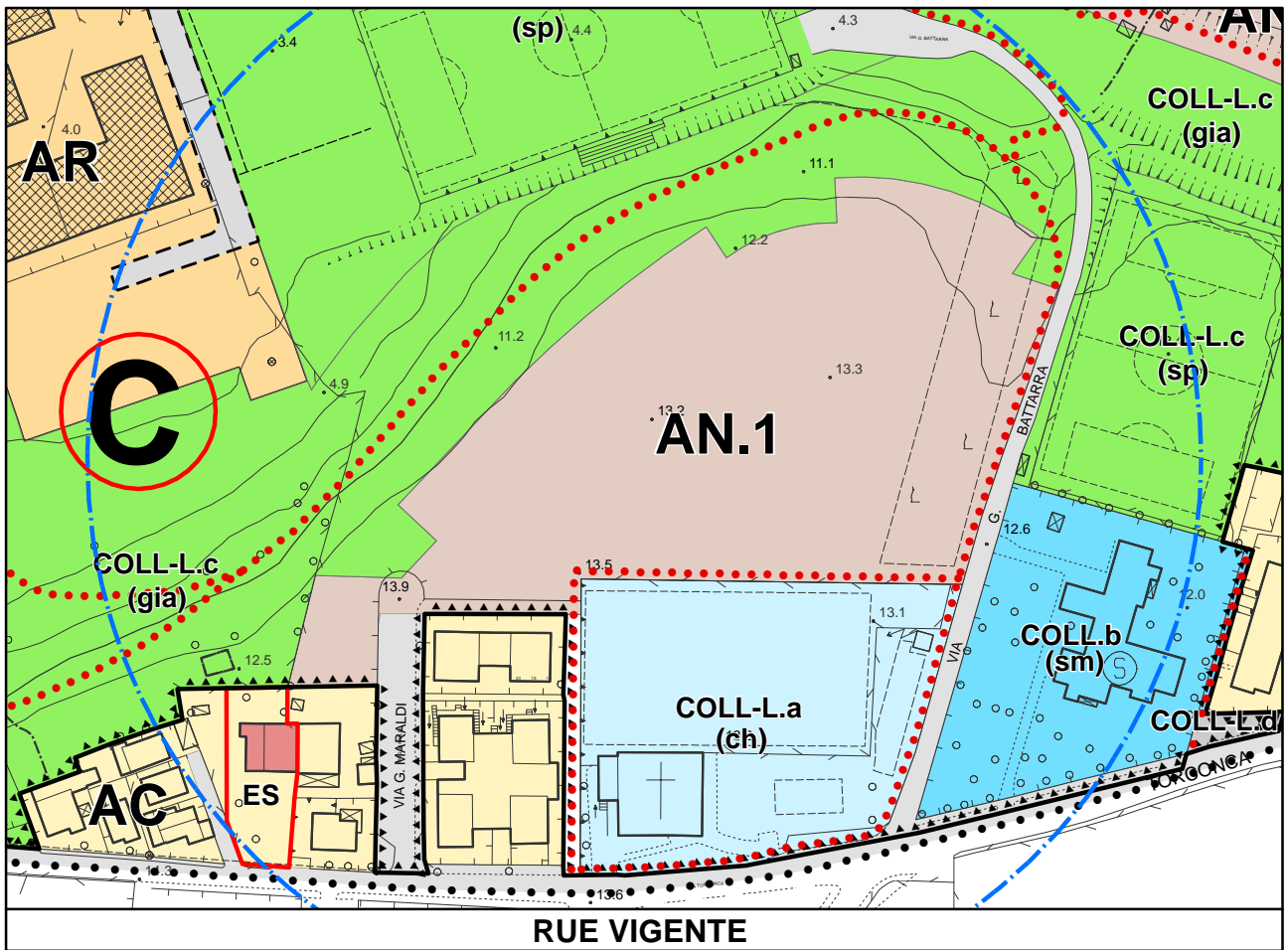


Stralcio della Tav. 1b - Ambiti e trasformazioni territoriali Scala 1:2000



Individuazione degli ambiti o sub-ambiti
oggetto di variante al RUE

Numero della richiesta pervenuta: 3FT

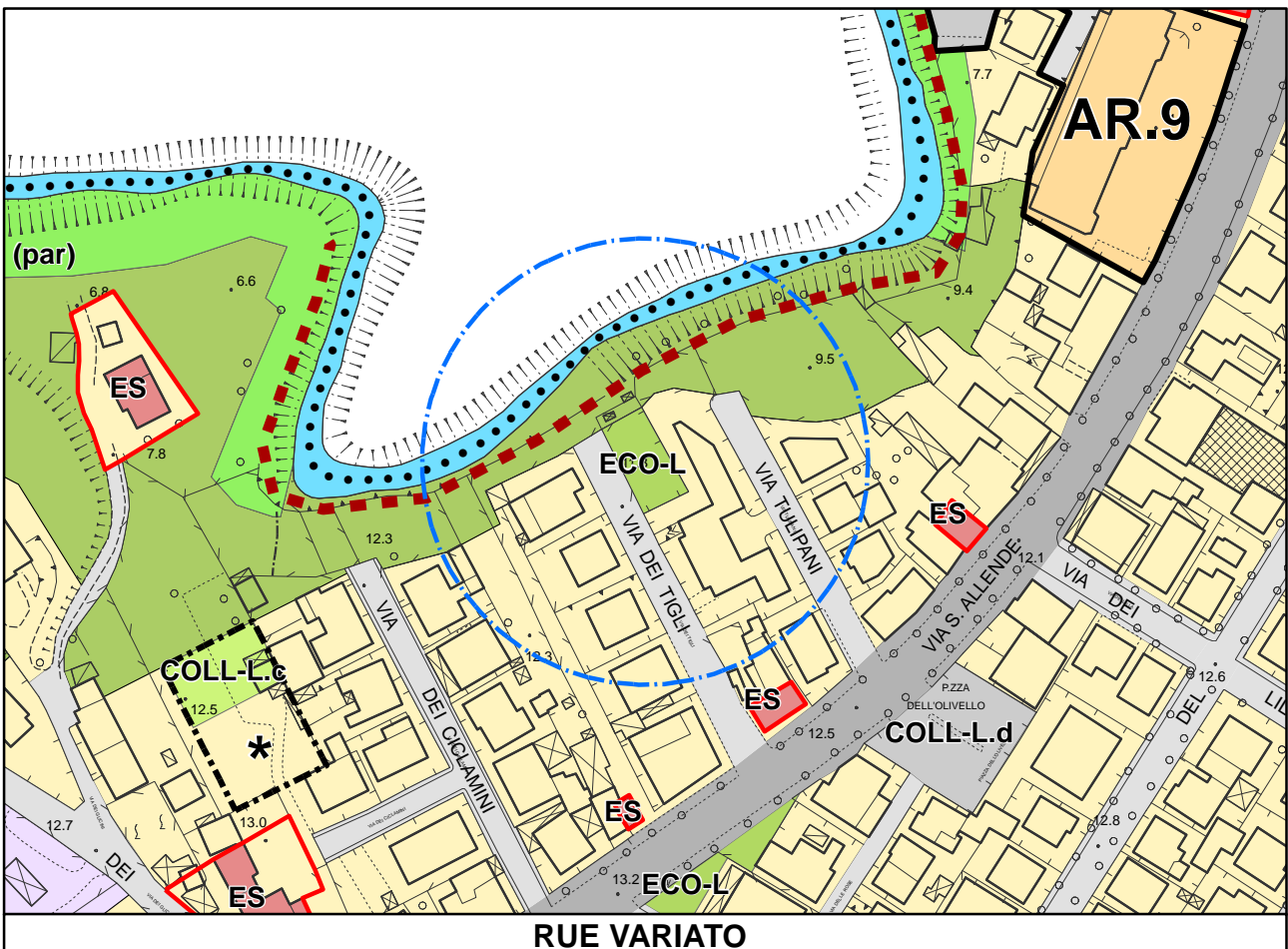
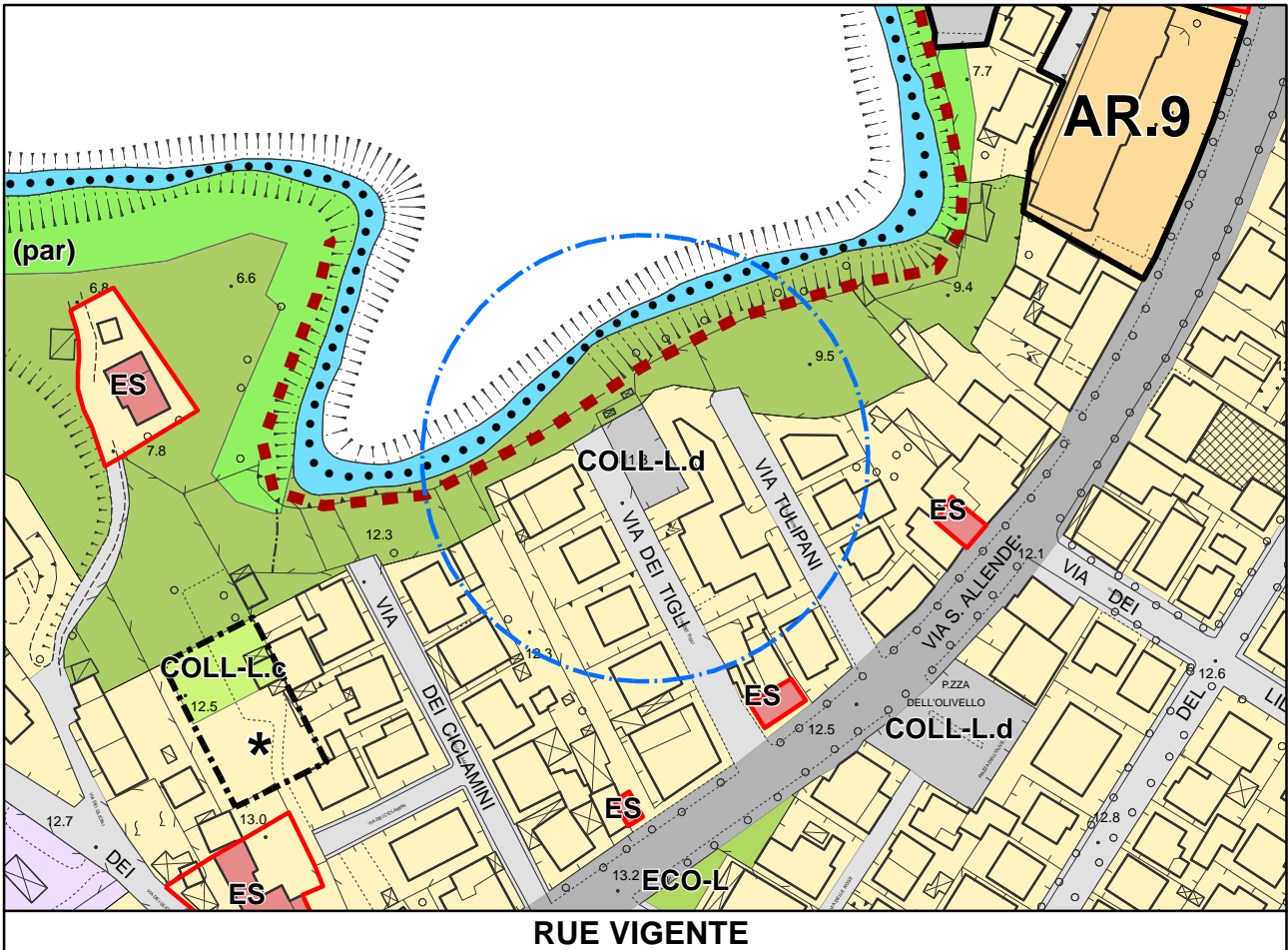


Stralcio della Tav. 1b - Ambiti e trasformazioni territoriali Scala 1:2000



Individuazione degli ambiti o sub-ambiti
oggetto di variante al RUE

Numero della richiesta pervenuta: 4

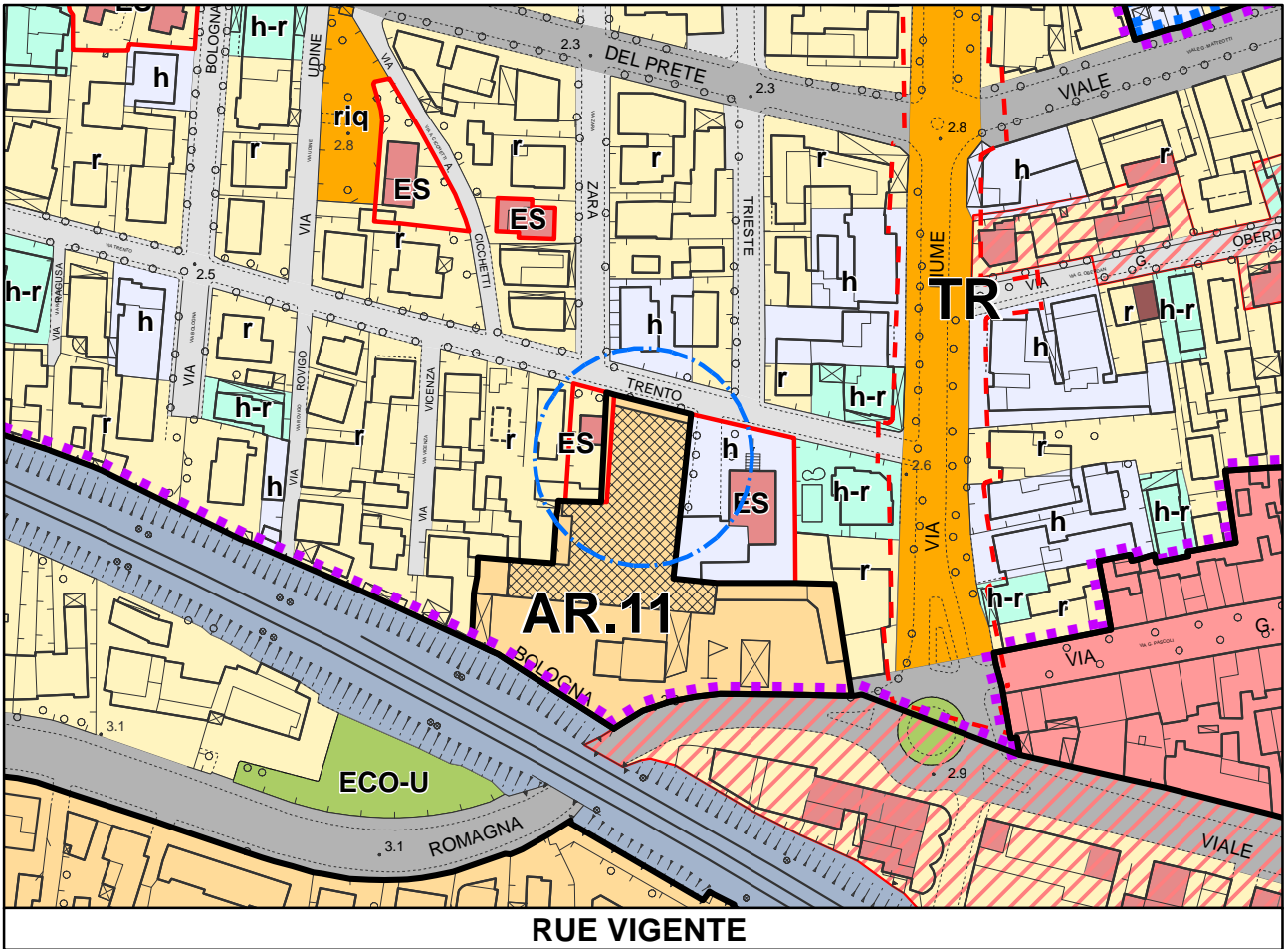


Stralcio della Tav. 1b - Ambiti e trasformazioni territoriali Scala 1:2000

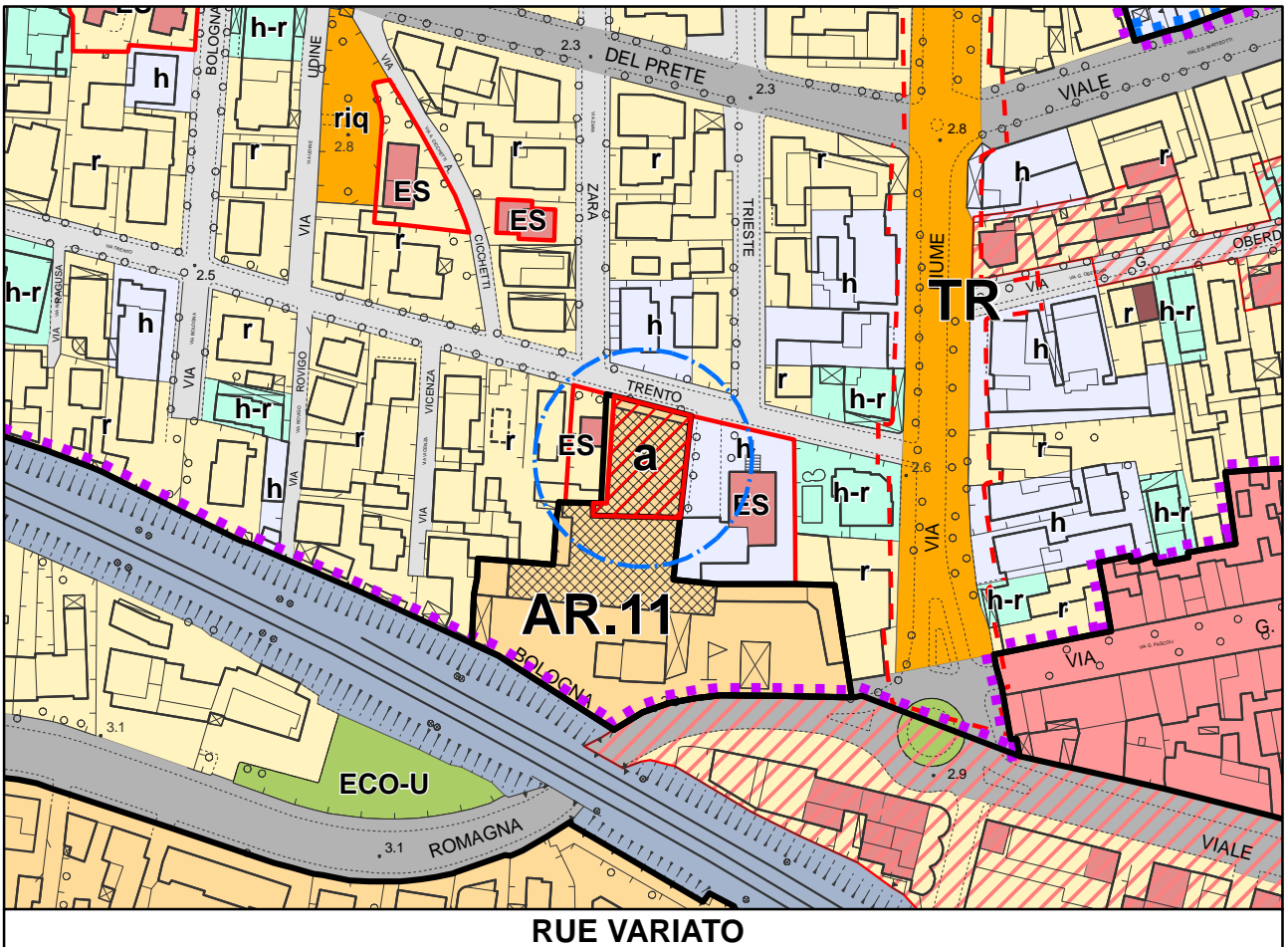


Individuazione degli ambiti o sub-ambiti
oggetto di variante al RUE

Numero della richiesta pervenuta: 5



RUE VIGENTE



RUE VARIATO

Stralcio della Tav. 1b - Ambiti e trasformazioni territoriali Scala 1:2000



Individuazione degli ambiti o sub-ambiti
oggetto di variante al RUE

Numero della richiesta pervenuta: 45

